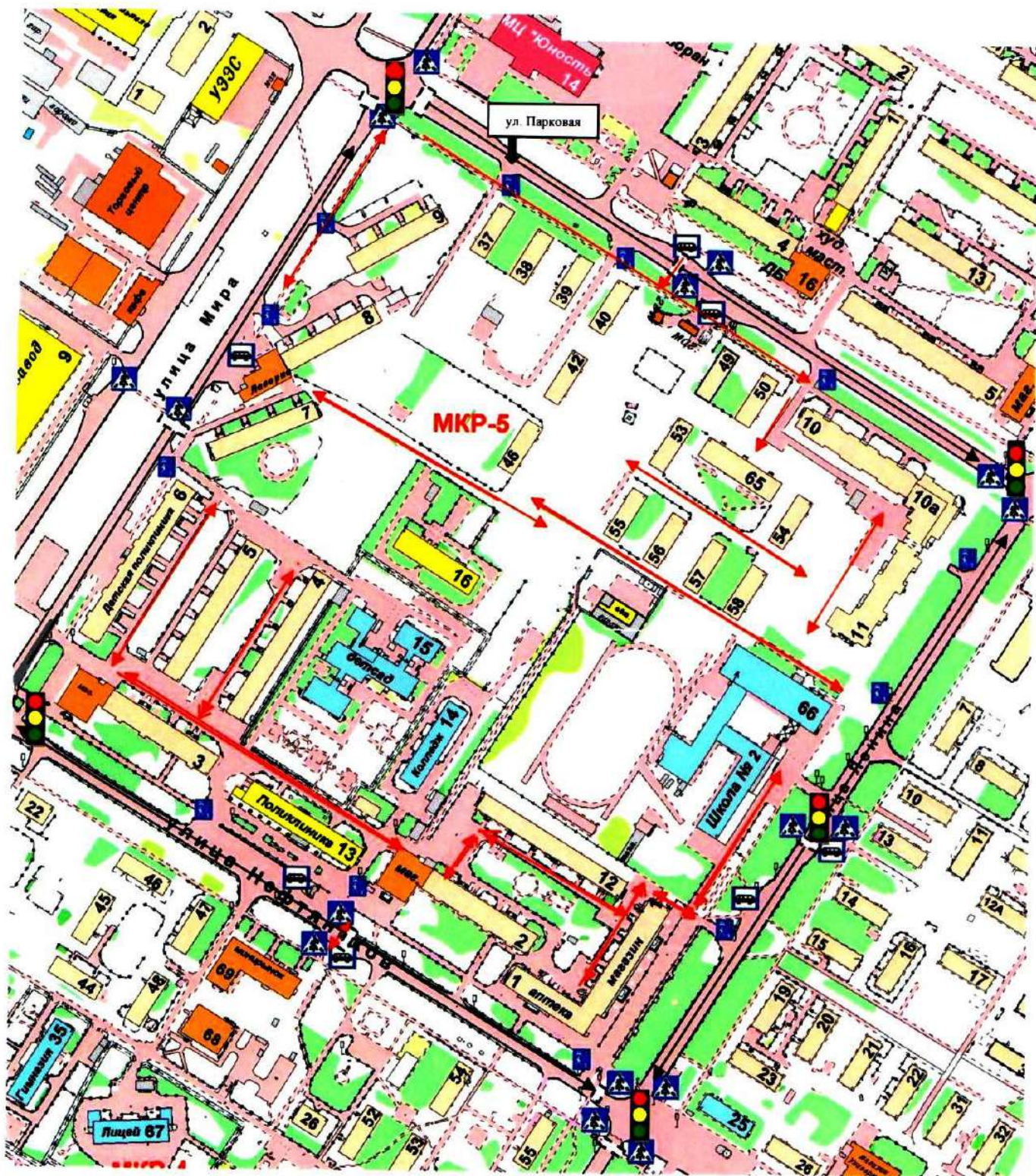







План-схемы образовательного учреждения

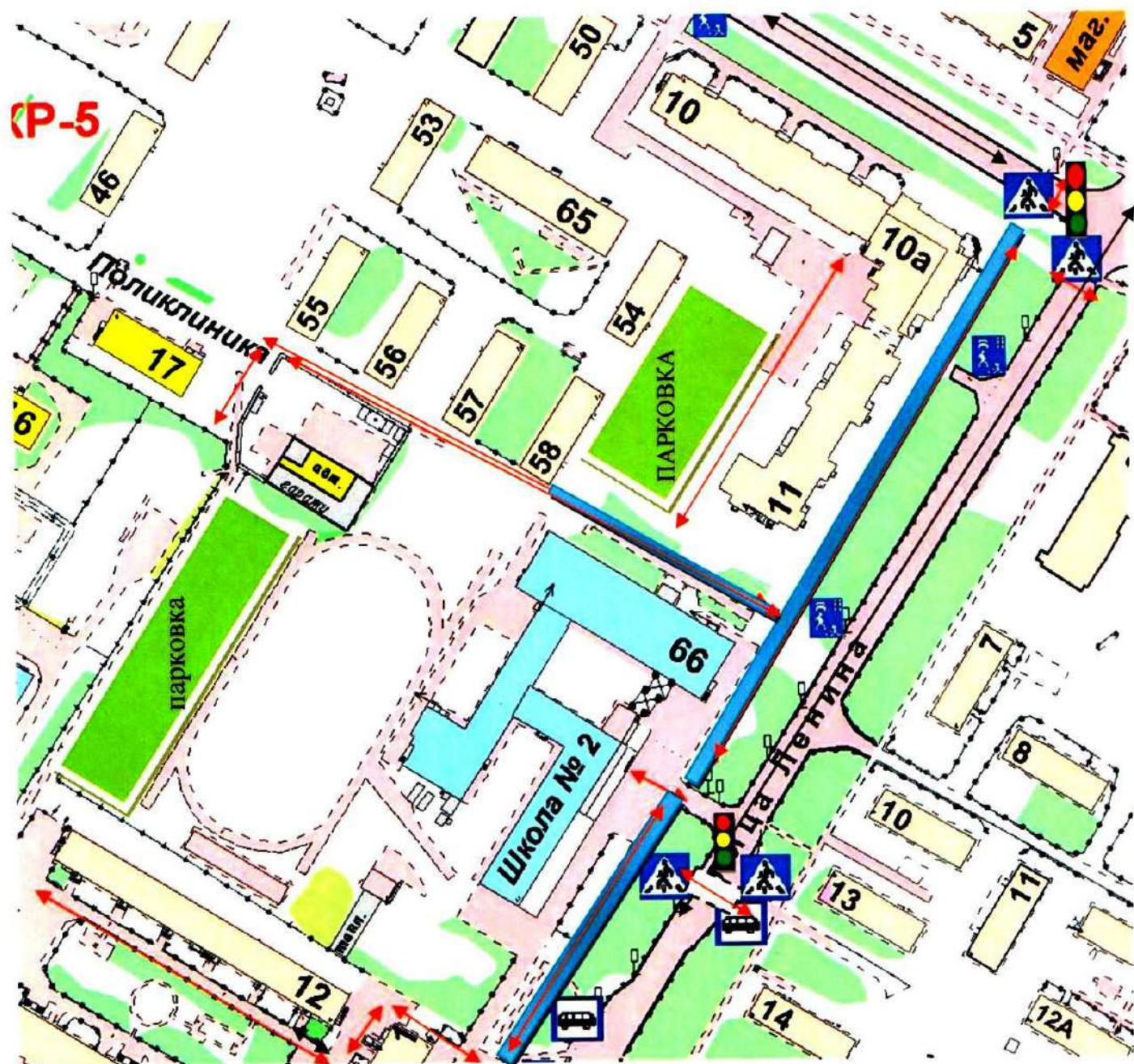
1. Район расположения образовательного учреждения, пути движения транспортных средств и детей (обучающихся, воспитанников)



-  - жилая застройка
-  - образовательные учреждения
-  - движение обучающихся
-  - движение транспортных средств
-  - пешеходный переход

"Согласовано"
Дорожная инспекция и
организация движения
отдела ГИБДД ОМВД России
по г. Нефтеюганску
"04" 06 2013 г.

2. Схема организации дорожного движения в непосредственной близости от образовательного учреждения с размещением соответствующих технических средств организации дорожного движения, маршрутов движения детей (обучающихся, воспитанников) и расположения парковочных мест



↔ движение транспортных средств

↔ движение обучающихся

----- пешеходное ограждение

..... искусственное освещение

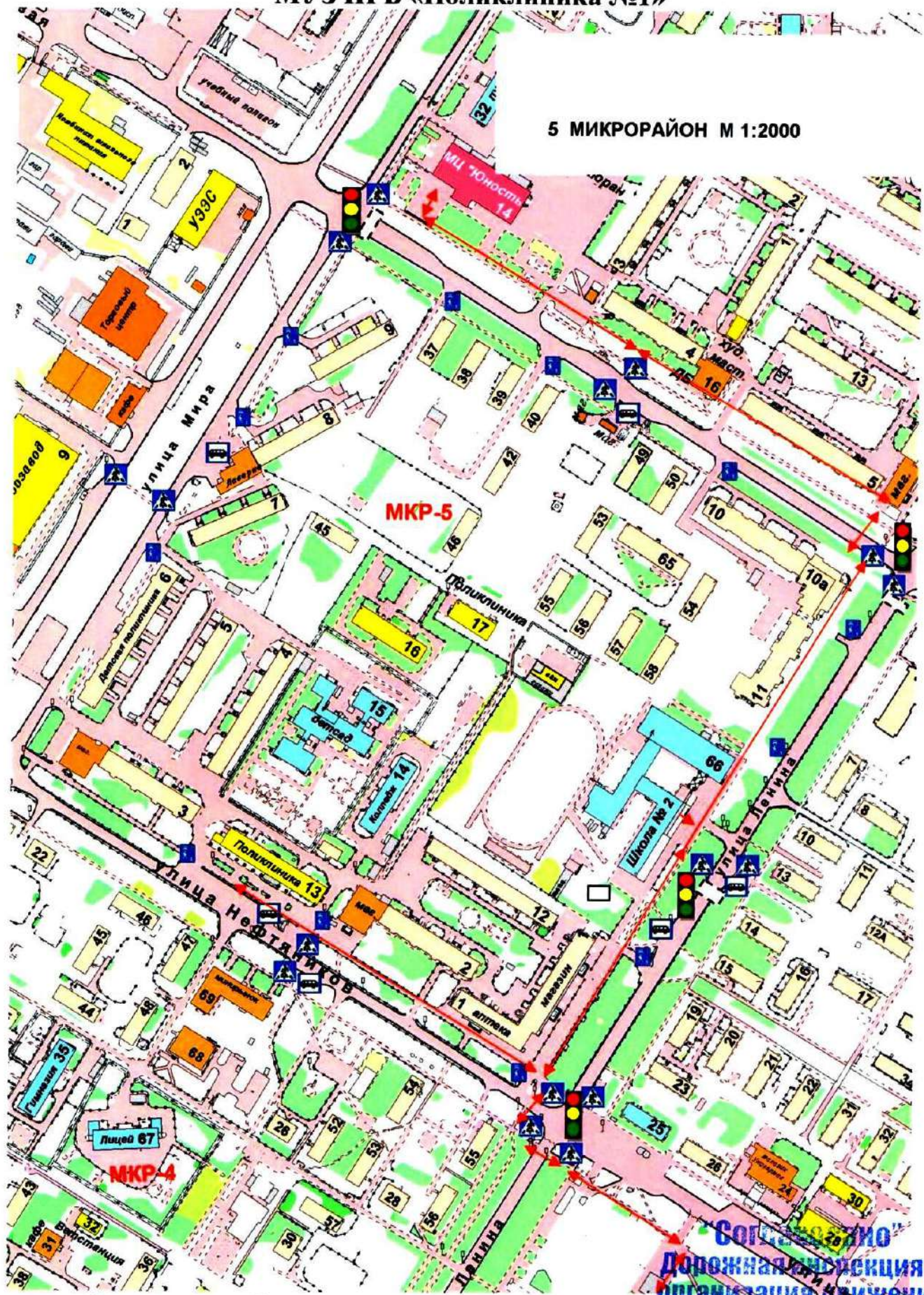
■ - тротуар

■ - проезжая часть

"Согласовано"
 Дорожная инспекция и
 организация движения
 отдела ГИБДД ОМВД России
 по г. Нефтеюганску

" 09 " 06 20 13 г.

3. Маршруты движения организованных групп обучающихся, от образовательного учреждения к МЦ «Юность», СК «Сибиряк», МУЗ НГБ «Поликлиника №1»



5 МИКРОРАЙОН М 1:2000

МКР-5

МКР-4

←→ Направления безопасного движения групп обучающихся к МЦ «Юность», СК «Сибиряк», МУЗ НГБ «Поликлиника №1»

«Союз»
Дополнительная инспекция и
организация движения
отдела ГИБДД ОМВД России
по г. Нефтеюганску

" 09 " 06 20 21 г.

4. Пути движения транспортных средств по территории образовательного учреждения к местам разгрузки/погрузки и рекомендуемые безопасные пути передвижения детей (обучающихся, воспитанников)



- ↔ - въезд/выезд грузовых транспортных средств
- ↔ - движение грузовых транспортных средств по территории ОУ
- ↔ - движение обучающихся
- ▭ - место разгрузки/погрузки

"Согласовано"
Дорожная инспекция и
организация движения
отдела ГИБДД ОМВД России
по г. Нефтеюганску
"04" 06 2013 г.